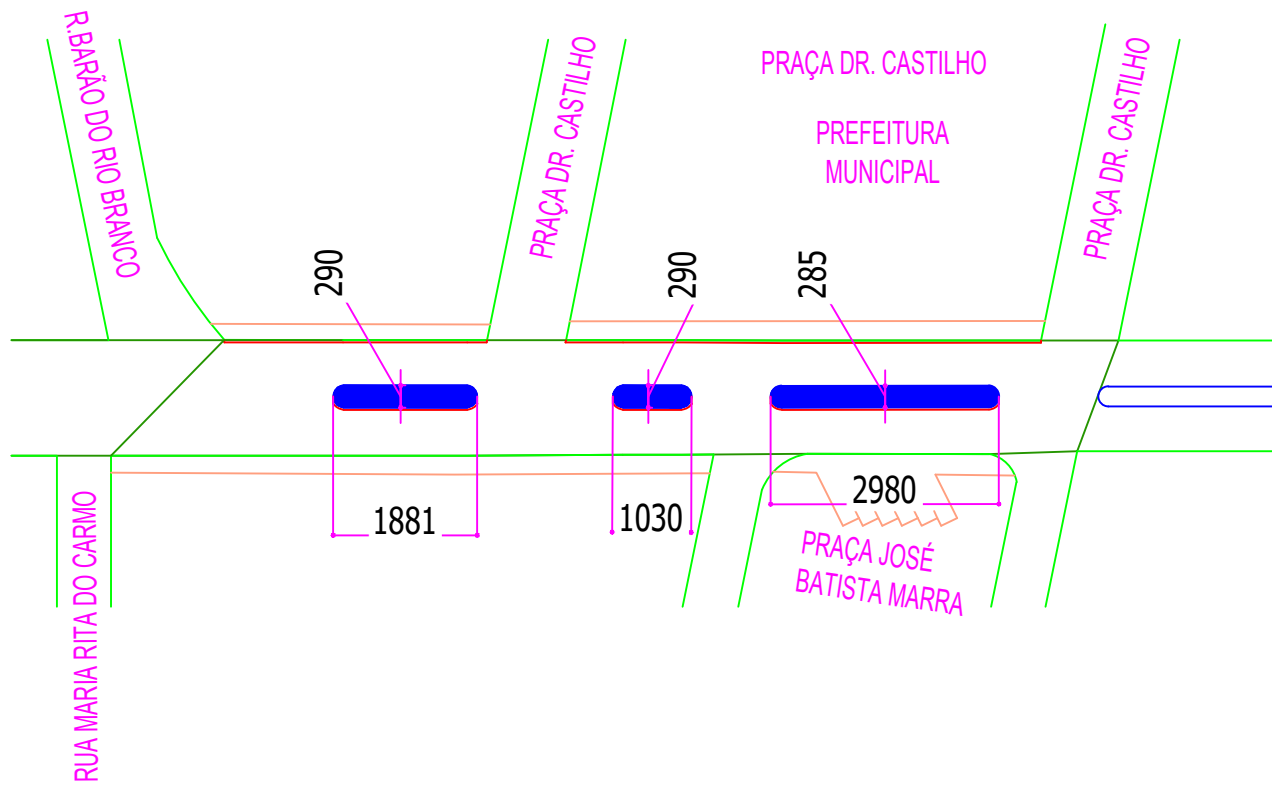
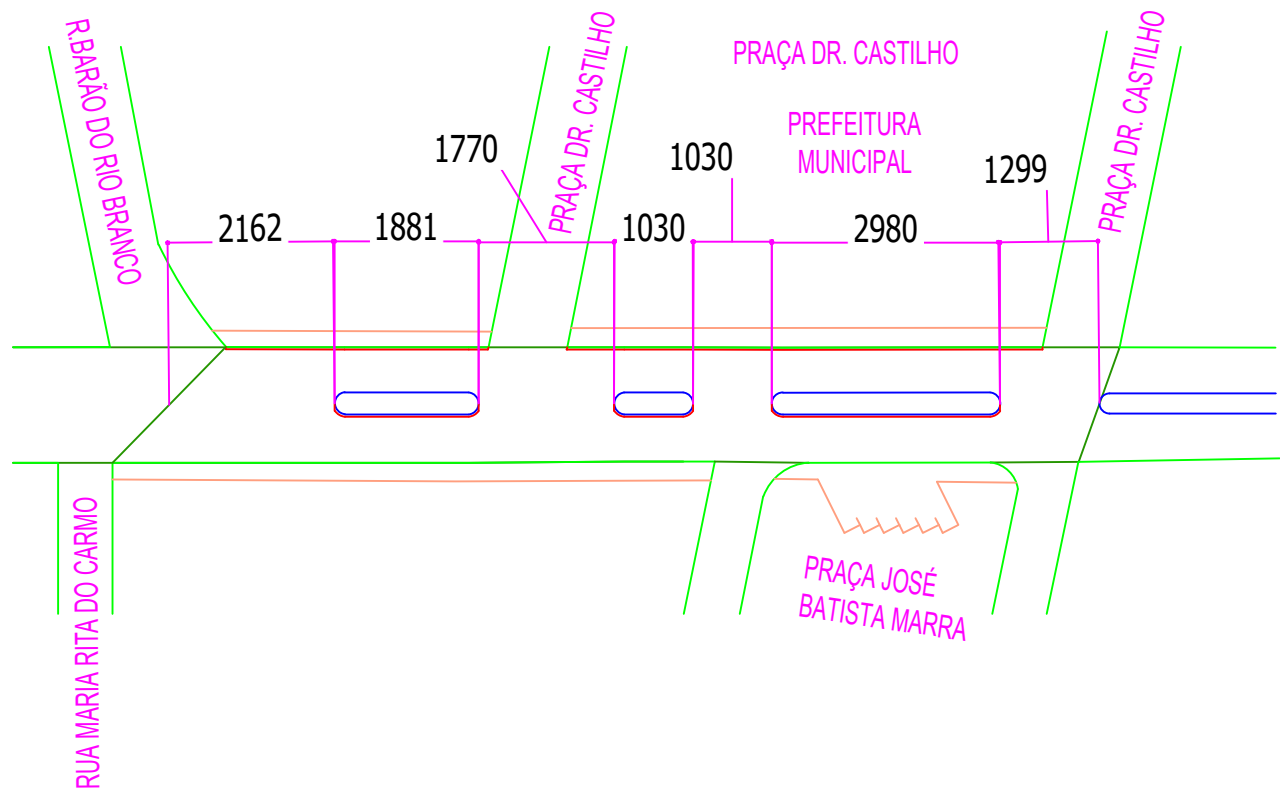


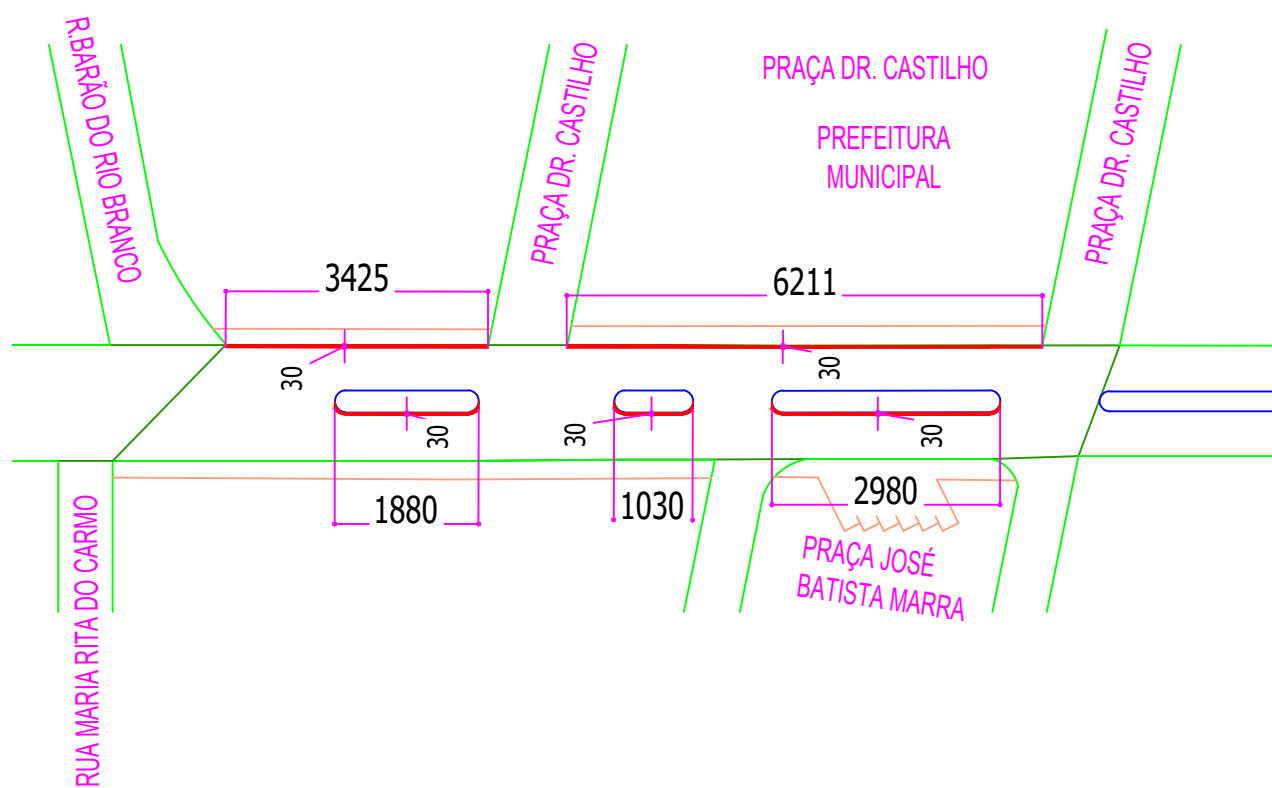
PLANTA DAS VIAS - LOCALIZAÇÃO -FRENTE 5
ESCALA 1/950



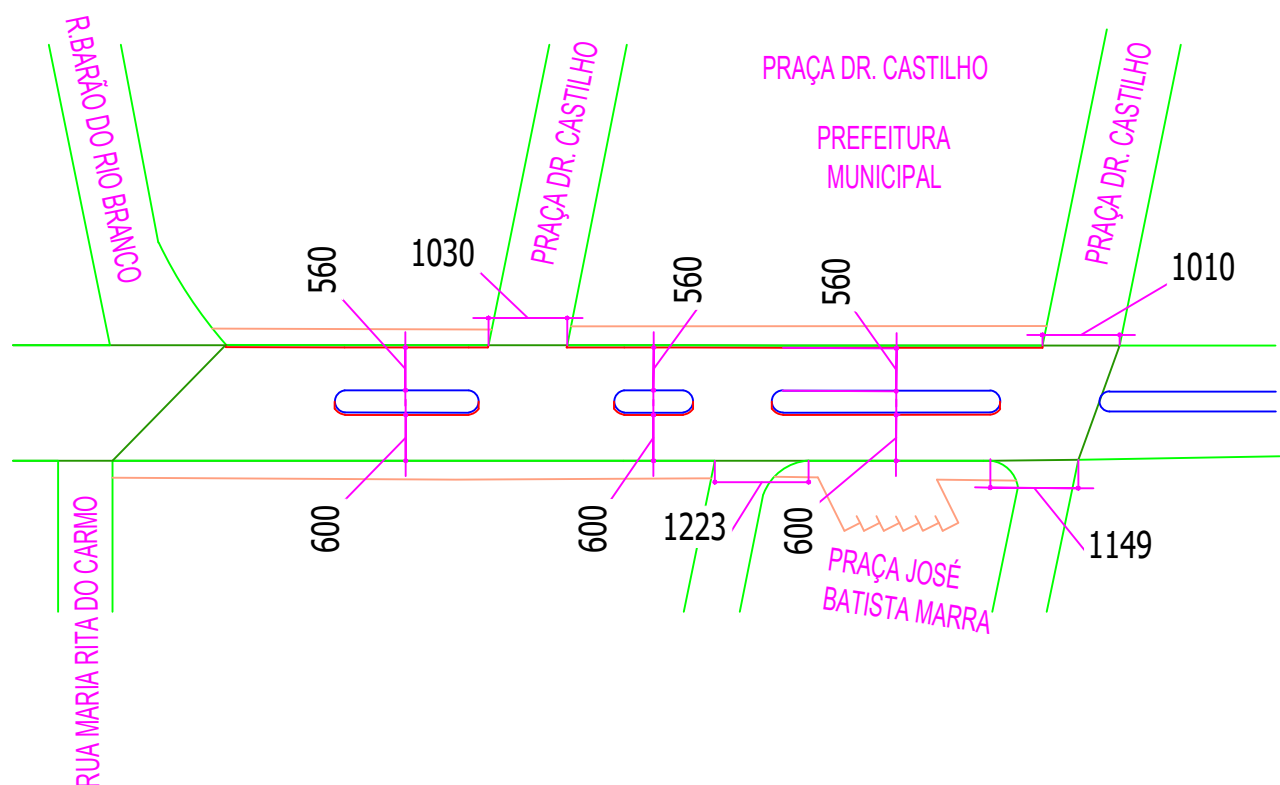
PLANTA DAS VIAS - CANTEIROS -FRENTE 5
ESCALA 1/950



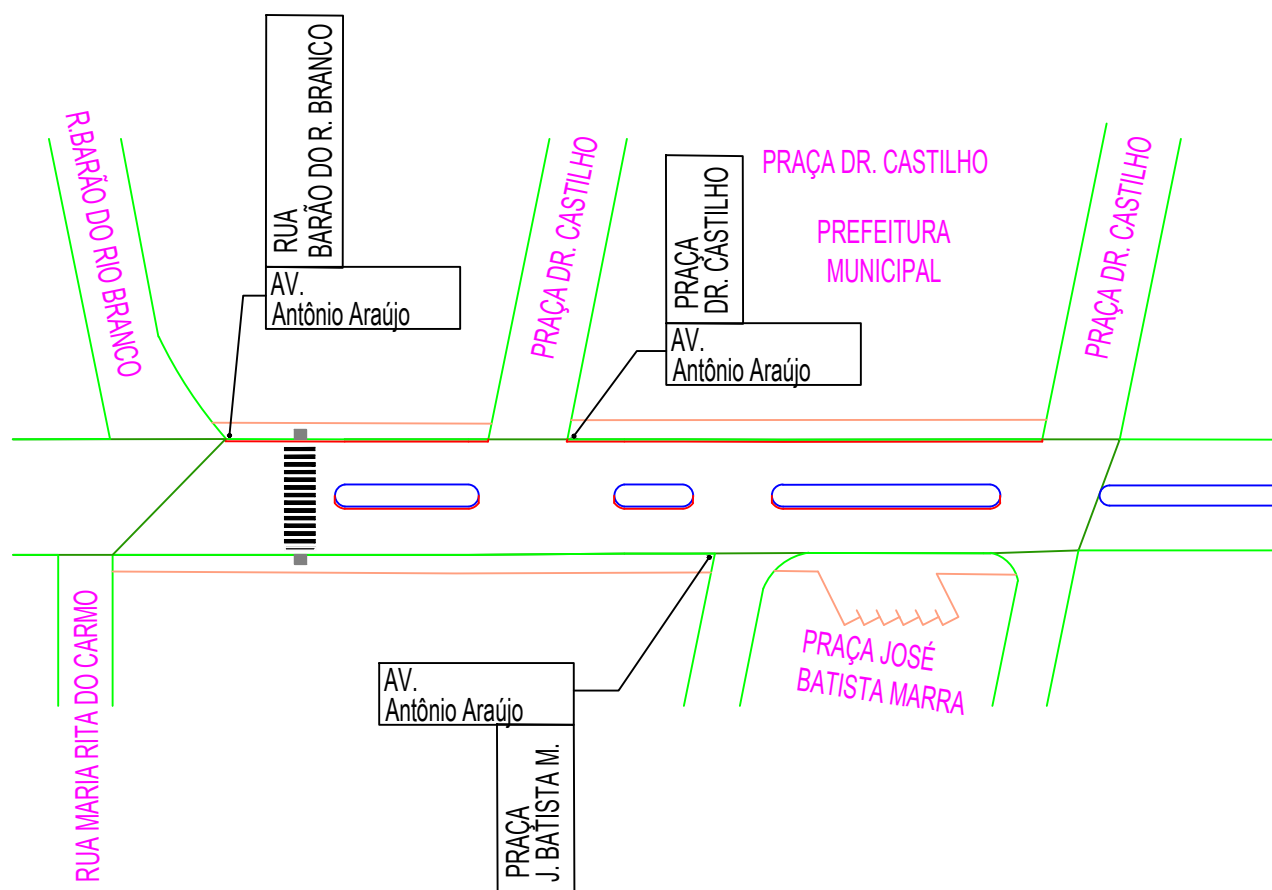
PLANTA DAS VIAS - COTAS LONGITUDINAIS -FRENTE 5
ESCALA 1/950











PLANTA DAS VIAS - SARJETAS -FRENTE 5
ESCALA 1/950



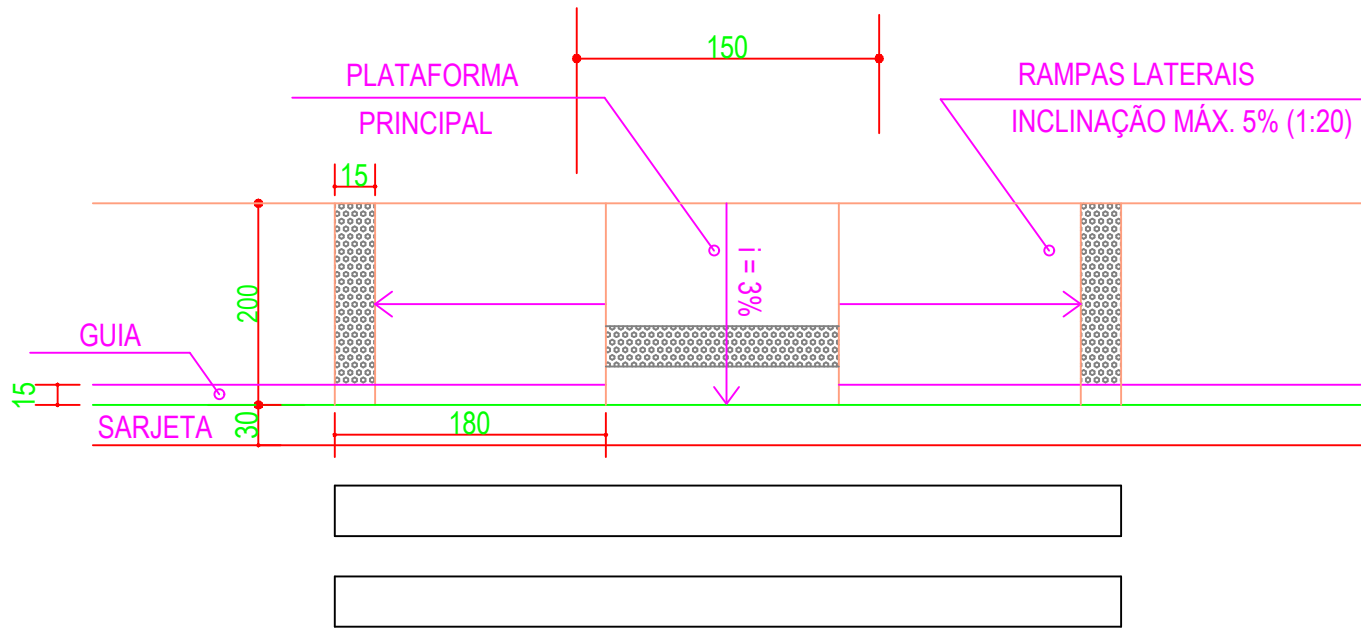
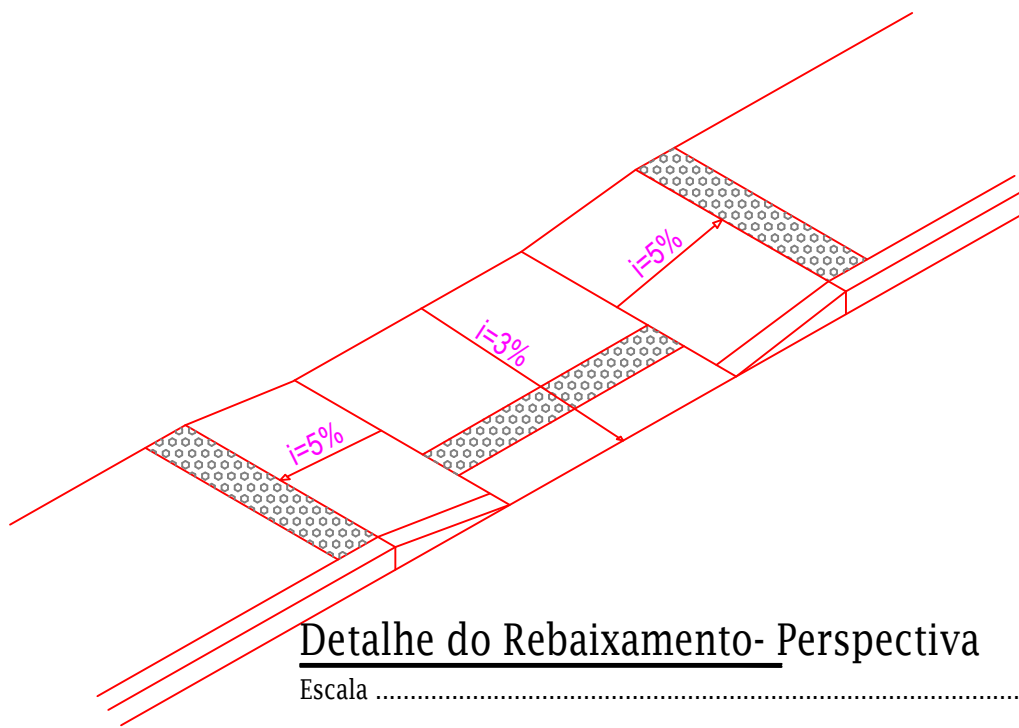
PLANTA DAS VIAS - COTAS TRANSVERSAIS -FRENTE 5
ESCALA 1/950



PLANTA DAS VIAS - SINALIZAÇÃO -FRENTE 5
ESCALA 1/950

LEGENDA:		
 Área de recapeamento	 Linha do Meio-fio	 Faixa de pedestre
 Rampa de acessibilidade	 Linha do passeio	 Placa com nome da rua
 Área de Canteiro Central	 Linha da Sarjeta	
 Área de Sarjeta	 Linha do Canteiro Central	
 Área de calçada a ser executada		

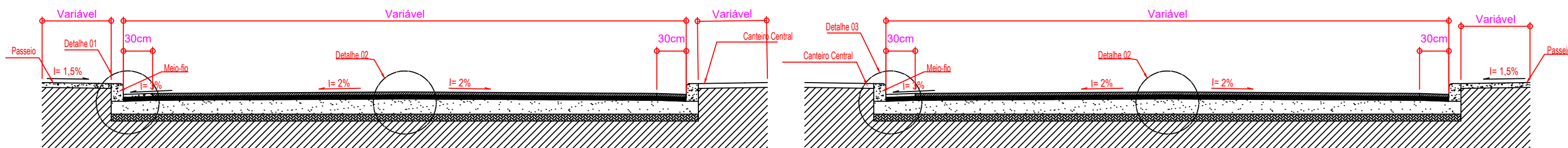
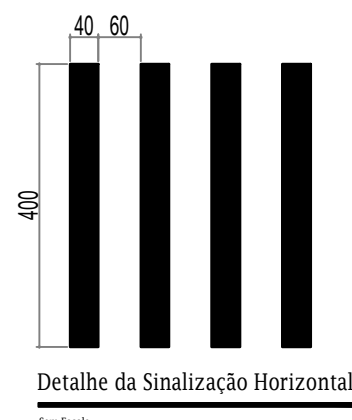
QUANTIDADES					
DESCRIÇÃO	Frente 1	Frente 2	Frente 3	Frente 4	Frente 5
Recapeamento	2476,34 m²	2727,18 m²	1343,19 m²	3101,66 m²	1528,95 m²
Sarjeta	294,40 m	335,23 m	194,15 m	467,05 m	155,25 m
Canteiro	280,30 m²	218,45 m²	112,62 m²	618,05 m²	169,35 m²
Rampas	40,80 m²	81,60 m²	40,80 m²	40,80 m²	20,40 m²
Travessias	2 unid.	4 unid.	2 unid.	2 unid.	1 unid.
Placas denominativas	4 unid.	5 unid.	3 unid.	4 unid.	3 unid.



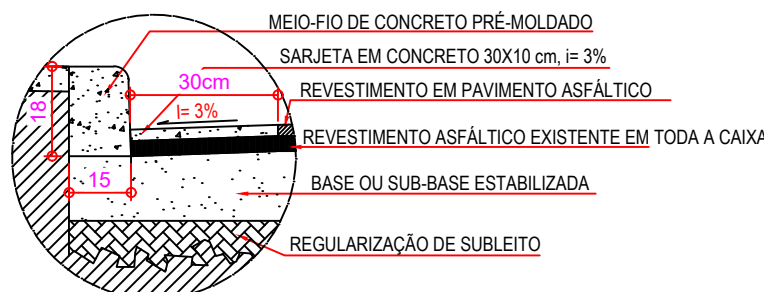
Detalhe do Rebaixamento - Vista Superior

Escala s/ escala

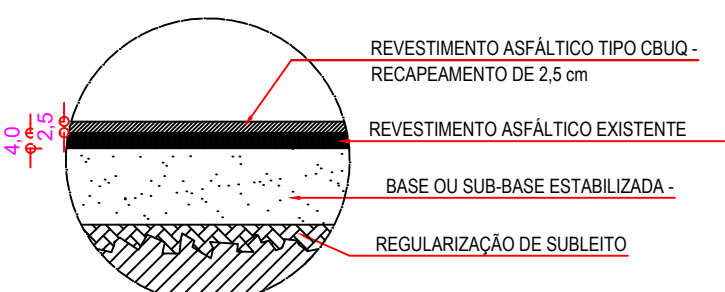
REBAIXAMENTO DE CALÇADAS ESTREITAS SEGUNDO NBR 9050/2017



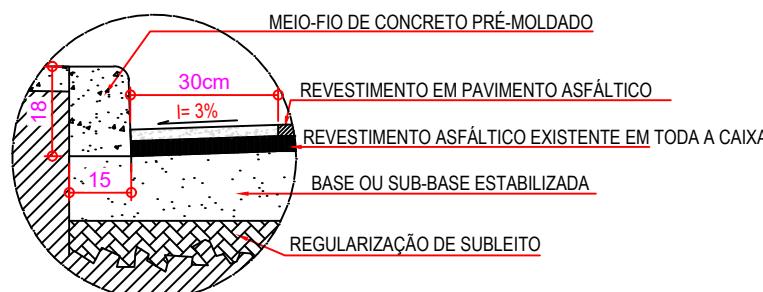
DETALHAMENTO TRANSVERSAL PISTA DE ROLAMENTO - PAV. ASFÁLTICO
ESCALA 1/40



DETALHE 01
MEIO-FIO E SARJETA - PAV. ASFÁLTICO
ESCALA 1/40



DETALHE 02
CORTE CAMADAS CBUQ
ESCALA 1/40



DETALHE 03
MEIO-FIO E SARJETA - PAV. ASFÁLTICO
ESCALA 1/40

PREFEITURA MUNICIPAL DE PRESIDENTE OLEGÁRIO - MG
CNPJ: 18.602.060/0001-40
Praça Dr. Castilho, 10 - Centro - Presidente Olegário - MG

PROJETO: RECAPEAMENTO ASFÁLTICO EM CBUQ
Nº ART: MG20210632238

CONTEÚDO: Frente 5- Planta das Vias
Cotas das vias, Canteiros e Sarjetas
Cortes e detalhes das vias e rampas
Planta de Sinalização e Localização

ENGENHEIRO: Av. Antônio Araújo - Centro
Presidente Olegário - MG

ÁREA TOTAL DE C.B.U.Q.: 11.177,32 m²
INSCRIÇÃO CADASTRAL: -

DESENHO: Laura Fernanda

DATA: Setembro / 2021

Rhenys da Silva Cambraia
ENGENHEIRO CIVIL - CREA-MG: 253.560/D
SECRETARIA DE OBRAS E SERVIÇOS PÚBLICOS

Flávio Diogenes Cassimiro
ENGENHEIRO CIVIL - CREA-MG: 253.560/D
SECRETARIA DE OBRAS E SERVIÇOS PÚBLICOS

FOLHA: 05/05